


	<p style="text-align: center;">PF-05 – Plano de Bacia Hidrográfica da RH-III</p> <p style="text-align: center;">COMPLEMENTAÇÃO E FINALIZAÇÃO DO PLANO INTEGRADO DE RECURSOS HÍDRICOS DA BACIA HIDROGRÁFICA DO RIO PARAÍBA DO SUL - PIRH-PS E ELABORAÇÃO DOS PLANOS DE RECURSOS HÍDRICOS DAS BACIAS HIDROGRÁFICAS AFLUENTES</p>	Tipo de Documento: Relatório Técnico	
		Cód. do Documento: Apêndice 3 - Listagem das AIPMs apresentadas no PBH	



**Quadro 1 – Códigos das AIPMs existentes na RH-III, após emissão da Nota Técnica GEGET/DIBAPE/INEA nº 01/2020**

<b>Código</b>	<b>Corpo Hídrico</b>	<b>Município</b>	<b>Sistema</b>	<b>latitude</b>	<b>longitude</b>	<b>Área (ha)</b>
1	Rio Bananal	Barra Mansa	Sistema ETA Colônia	-22.539.062	-44.228.061	39383,79
2	Rio Paraíba do Sul	Barra do Piraí	Sistema Municipal de Barra do Piraí - ETAC Vargem Alegre	-22.497.683	-43.930.322	1634961
3	Córrego da Represa	Barra Mansa	Sistema ETA Vista Alegre	-22.488.824	-44.205.844	152,855
4	Córrego Cruz das Almas	Resende	Sistema de Resende-ETA 31 de Março	-22.474.980	-44.441.412	1074,539
5	Córrego Piau	Porto Real	Sistema Bulhões	-22.476.456	-44.352.359	386,7864
6	Rio Paraíba do Sul	Barra Mansa	Sistema ETA Nova e Sistema ETA São Sebastião	-22.535.245	-44.179.339	1575235
7	Córrego sem denominação na base do IBGE	Barra do Piraí	Sistema Municipal de Barra do Piraí - ETA Horto Florestal	-22.468.796	-43.811.588	104,2589
8	Rio Paraíba do Sul	Resende	Sistema de Resende-ETA 31 Alegria	-22.467.526	-44.484.661	1372032
9	Rio Paraíba do Sul	Volta Redonda/Barra do Piraí/Barra Mansa	Captação da ETA Belmonte	-22.518.300	-44.128.593	1590239
10	Rio Paraíba do Sul	Barra do Piraí	Sistema Morro Paraíso	-22.474.657	-43.829.858	1661282
11	Córrego do Cazunga	Itatiaia	Sistema Cazunga	-22.483.280	-44.609.465	486,1166
12	Rio Paraíba do Sul	Barra do Piraí	Sistema Municipal de Barra do Piraí - ETA Matadouro	-22.463.683	-43.825.803	1661504
13	Rio Paraíba do Sul	Barra do Piraí	Sistema Municipal de Barra do Piraí - ETA Vila Helena	-22.458.725	-43.818.236	1661658

	<p style="text-align: center;">PF-05 – Plano de Bacia Hidrográfica da RH-III</p> <p style="text-align: center;">COMPLEMENTAÇÃO E FINALIZAÇÃO DO PLANO INTEGRADO DE RECURSOS HÍDRICOS DA BACIA HIDROGRÁFICA DO RIO PARAÍBA DO SUL - PIRH-PS E ELABORAÇÃO DOS PLANOS DE RECURSOS HÍDRICOS DAS BACIAS HIDROGRÁFICAS AFLUENTES</p>	Tipo de Documento: Relatório Técnico	
		Cód. do Documento: Apêndice 3 - Listagem das AIPMs apresentadas no PBH	

Código	Corpo Hídrico	Município	Sistema	latitude	longitude	Área (ha)
14	Córrego sem denominação na base do IBGE	Paty do Alferes	Sistema Municipal de Paty do Alferes - ETA de Paty do Alferes	-22.457.115	-43.422.501	307,9449
15	Rio Paraíba do Sul	Barra Mansa	Sistema ETA Floriano	-22.450.545	-44.299.623	1471202
16	Rio Paraíba do Sul	Resende	Sistema de Resende -ETA Nova Liberdade	-22.461.023	-44.464.644	1376949
17	Córrego sem denominação na base do IBGE	Paty do Alferes	Sistema Municipal de Paty do Alferes - ETA de Paty do Alferes	-22.455.839	-43.421.191	1239,759
18	Rio Paraíba do Sul	Barra do Piraí	Sistema Municipal de Barra do Piraí - ETA Arthur Cataldi (Coimbra)	-22.447.604	-43.793.762	1663315
19	Lago formado por afluente do Ribeirão das Antas	Vassouras	Sistema Municipal de Vassouras - ETA São Sebastião dos Ferreiros - Lago formado por afluente do Ribeirão do Secretário ou das Antas	-22.433.486	-43.557.107	287,538
20	Córrego sem denominação na base do IBGE contribuinte do Rio Bonito	Itatiaia	Sistema Jambeiro	-22.441.010	-44.539.337	88,23738
21	Rio Paraíba do Sul	Porto Real	ND	-22.445.573	-44.300.821	1470356
22	Ribeirão Lava-pés	Quatis	ND	-22.417.037	-44.256.477	215,8398

Elaborado por:	Nº da revisão 01	Revisado por:	Aprovado por:	PF-05 Apêndice 3 - Listagem das AIPMs apresentadas no PBH	2/9
----------------	---------------------	---------------	---------------	--	-----

	PF-05 – Plano de Bacia Hidrográfica da RH-III  COMPLEMENTAÇÃO E FINALIZAÇÃO DO PLANO INTEGRADO DE RECURSOS HÍDRICOS DA BACIA HIDROGRÁFICA DO RIO PARAÍBA DO SUL - PIRH-PS E ELABORAÇÃO DOS PLANOS DE RECURSOS HÍDRICOS DAS BACIAS HIDROGRÁFICAS AFLUENTES	Tipo de Documento: Relatório Técnico	
		Cód. do Documento: Apêndice 3 - Listagem das AIPMs apresentadas no PBH	

Código	Corpo Hídrico	Município	Sistema	latitude	longitude	Área (ha)
23	Ribeirão do Palmital	Itatiaia	Sistema Palmital	-22.426.020	-44.547.639	323,4069
24	Rio Bonito	Itatiaia	Sistema Fazenda da Serra	-22.450.275	-44.555.521	922,7034
25	Rio Paraíba do Sul	Vassouras	Sistema Municipal de Vassouras - ETAC Itakamosi	-22.416.737	-43.757.396	1671959
26	Ribeirão Lima	Quatis	ND	-22.409.660	-44.255.179	929,8657
27	Rio Paraíba do Sul	Resende	Sistema de Resende - ETA São Caetano	-22.465.210	-44.477.621	1376536
28	Ribeirão da Água Branca	Resende	Sistema de Resende- ETA Engenheiro Passos	-22.466.698	-44.664.733	2003,765
29	Rio Paraíba do Sul	Pinheiral	Sistema Municipal de Pinheiral - ETA de Pinheiral	-22.506.840	-44.002.441	1617149
30	Rio Paraíba do Sul	Porto Real	ND	-22.427.909	-44.288.006	1468891
31	Ribeirão das Minhocas	Barra do Piraí	Sistema Municipal de Barra do Piraí - ETA Dorândia	-22.465.201	-43.941.139	6244
32	Rio Paraíba do Sul	Barra do Piraí	Sistema Municipal de Barra do Piraí	-22.479.087	-43.848.606	1660328
33	Rio Campo Belo	Itatiaia	Sistema da Captação Campo Belo	-22.464.146	-44.602.645	4716,015
34	Rio Paraíba do Sul	Resende	Sistema de Resende- ETA TOYOTA	-22.469.972	-44.500.975	1370476
35	Rio Paraíba do Sul	Vassouras	Sistema Municipal de Vassouras - ETA Vassouras - Rio Paraíba do Sul	-22.370.809	-43.692.324	1680455

Elaborado por:



Nº da revisão  
01

Revisado por:

Aprovado por:

PF-05  
Apêndice 3 - Listagem das AIPMs apresentadas no PBH

3/9

	<p style="text-align: center;">PF-05 – Plano de Bacia Hidrográfica da RH-III</p> <p style="text-align: center;">COMPLEMENTAÇÃO E FINALIZAÇÃO DO PLANO INTEGRADO DE RECURSOS HÍDRICOS DA BACIA HIDROGRÁFICA DO RIO PARAÍBA DO SUL - PIRH-PS E ELABORAÇÃO DOS PLANOS DE RECURSOS HÍDRICOS DAS BACIAS HIDROGRÁFICAS AFLUENTES</p>	Tipo de Documento: Relatório Técnico	
		Cód. do Documento: Apêndice 3 - Listagem das AIPMs apresentadas no PBH	

Código	Corpo Hídrico	Município	Sistema	latitude	longitude	Área (ha)
36	Córrego sem denominação na base do IBGE afluente do Córrego Santa Afra	Quatis	ND	-22.353.121	-44.251.082	21,59418
37	Córrego sem denominação na base do IBGE afluente do Córrego do Ermo	Quatis	ND	-22.365.950	-44.184.179	273,4168
38	Rio das Flores	Barra do Pirai	Sistema Municipal de Barra do Pirai - ETAC Ipiabas	-22.362.242	-43.878.770	760,3955
39	ND	Resende	Visconde de Mauá	-22.335.303	-44.539.194	61,93445
40	Rio Paraíba do Sul	Quatis	ND	-22.411.197	-44.274.743	1465366
41	Rio Bonsucesso	Valença	ND	-22.346.883	-43.703.269	1654,445
42	Rio Alegre	Vassouras	Sistema Municipal de Vassouras - ETAC Massambará - Rio Cananéia	-22.341.499	-43.551.683	704,8707
43	Nascente	Quatis	ND	-22.305.306	-44.190.250	22,84496
44	Nascente	Quatis	ND	-22.297.639	-44.255.361	11,03073
45	Nascente	Quatis	ND	-22.295.917	-44.191.611	28,70711
46	Nascente	Quatis	Cambota	-22.295.639	-44.196.944	25,93403
47	Nascente	Quatis	ND	-22.297.111	-44.246.722	26,30467
48	Córrego do sertão	Paty do Alferes	Sistema Municipal de Paty do Alferes - ETA Avelar	-22.323.937	-43.395.803	5342,263

Elaborado por:



Nº da revisão  
01

Revisado por:

Aprovado por:

PF-05  
Apêndice 3 - Listagem das AIPMs apresentadas no PBH

4/9

	PF-05 – Plano de Bacia Hidrográfica da RH-III  COMPLEMENTAÇÃO E FINALIZAÇÃO DO PLANO INTEGRADO DE RECURSOS HÍDRICOS DA BACIA HIDROGRÁFICA DO RIO PARAÍBA DO SUL - PIRH-PS E ELABORAÇÃO DOS PLANOS DE RECURSOS HÍDRICOS DAS BACIAS HIDROGRÁFICAS AFLUENTES	Tipo de Documento: Relatório Técnico	
		Cód. do Documento: Apêndice 3 - Listagem das AIPMs apresentadas no PBH	

Código	Corpo Hídrico	Município	Sistema	latitude	longitude	Área (ha)
49	Rio Pirapetinga	Resende	Sistema de Resende -ETA FAZ.da Barra	-22.443.039	-44.401.166	20815,7
50	Córrego sem denominação na base do IBGE	Valença	Sistema Municipal de Valença - UT Sítio do Edgar - Sistema Conservatória - Nascente do sítio do Edgar II	-22.283.931	-43.934.067	6,402333
51	Córrego sem denominação na base do IBGE	Valença	Sistema Municipal de Valença - UT Sítio do Edgar - Sistema Conservatória- Nascente do sítio do Edgar I	-22.284.624	-43.936.017	21,76945
52	Rio Bonito	Valença	Sistema Municipal de Valença - ETA Conservatória	-22.290.802	-43.933.942	2955,14
53	Córrego sem denominação na base do IBGE	Valença	Sistema Municipal de Valença - UT Sítio do Randolpho - Sistema Conservatória	-22.270.086	-43.954.577	45,81078
54	Córrego sem denominação na base do IBGE afluente do Córrego da Prata	Valença	Sistema Municipal de Valença - UT Sete Salões - Sistema Conservatória - Nascente do Pico dos Sete Salões -	-22.259.675	-43.922.063	34,73768
55	Córrego sem denominação na base do IBGE	Paraíba do Sul	ND	-22.236.385	-43.319.144	560,3364
56	Rio das Flores	Valença	Sistema Municipal de Valença - ETA Valença	-22.236.829	-43.732.467	16485,34

Elaborado por:



Nº da revisão  
01

Revisado por:

Aprovado por:



PF-05  
Apêndice 3 - Listagem das AIPMs apresentadas no PBH

5/9

	PF-05 – Plano de Bacia Hidrográfica da RH-III  COMPLEMENTAÇÃO E FINALIZAÇÃO DO PLANO INTEGRADO DE RECURSOS HÍDRICOS DA BACIA HIDROGRÁFICA DO RIO PARAÍBA DO SUL - PIRH-PS E ELABORAÇÃO DOS PLANOS DE RECURSOS HÍDRICOS DAS BACIAS HIDROGRÁFICAS AFLUENTES	Tipo de Documento: Relatório Técnico	
		Cód. do Documento: Apêndice 3 - Listagem das AIPMs apresentadas no PBH	

Código	Corpo Hídrico	Município	Sistema	latitude	longitude	Área (ha)
57	Córrego sem denominação na base do IBGE afluente do Rio São Fernando	Valença	Sistema Municipal de Valença - UT Sítio Monte Verde-Nascente 3 do Sítio Monte Verde (Afluente do Rio São Fernando)	-22.220.921	-44.081.535	50,75863
58	Córrego sem denominação na base do IBGE afluente do Rio São Fernando	Valença	Sistema Municipal de Valença - UT Sítio Monte Verde - Santa Isabel do Rio Preto	-22.221.884	-44.079.598	69,56557
59	Córrego sem denominação na base do IBGE afluente do Rio São Fernando	Valença	Sistema Municipal de Valença - UT Sítio Monte Verde-Nascente 1 do Sítio Monte Verde (Afluente do Rio São Fernando)	-22.219.409	-44.083.106	5,424388
60	Córrego sem denominação na base do IBGE afluente do Rio São Fernando	Valença	Sistema Municipal de Valença - UT Sítio Monte Verde-Nascente 4 do Sítio Monte Verde (Afluente do Rio São Fernando)	-22.219.421	-44.079.353	5,375421
61	Corpo hídrico não identificado na hidrografia escala 1:25000 do IBGE.	Rio das Flores	Sistema do Reservatório Abarracamento 02	-22.197.533	-43.525.755	559,2781

Elaborado por:	Nº da revisão 01	Revisado por:	Aprovado por:	PF-05 Apêndice 3 - Listagem das AIPMs apresentadas no PBH	6/9
----------------	---------------------	---------------	---------------	--	-----

	PF-05 – Plano de Bacia Hidrográfica da RH-III  COMPLEMENTAÇÃO E FINALIZAÇÃO DO PLANO INTEGRADO DE RECURSOS HÍDRICOS DA BACIA HIDROGRÁFICA DO RIO PARAÍBA DO SUL - PIRH-PS E ELABORAÇÃO DOS PLANOS DE RECURSOS HÍDRICOS DAS BACIAS HIDROGRÁFICAS AFLUENTES	Tipo de Documento: Relatório Técnico	
		Cód. do Documento: Apêndice 3 - Listagem das AIPMs apresentadas no PBH	

Código	Corpo Hídrico	Município	Sistema	latitude	longitude	Área (ha)
62	Córrego sem denominação na base do IBGE contribuinte do Córrego da Divisa	Rio das Flores	Sistema da ETA Elizabeth	-22.196.113	-43.569.069	27,76181
63	Córrego dos Ingleses	Rio das Flores	ND	-22.171.041	-43.566.297	29,88475
64	Rio Paraíba do Sul	Vassouras	Sistema Municipal de Vassouras - ETA Andrade Pinto	-22.237.179	-43.425.202	1738208
65	Córrego sem denominação na base do IBGE contribuinte do Ribeirão Manoel Pereira	Rio das Flores	Sistema da ETA Solidão	-22.158.518	-43.549.484	152,9131
66	Córrego sem denominação na base do IBGE afluente do Córrego do Fabiano	Valença	Sistema Municipal de Valença - ETAC Pentagna - Ribeirão Coroas	-22.148.536	-43.754.699	40,59937
67	Rio Bonito	Valença	Sistema Municipal de Valença - ETA Barão de Juparanã	-22.148.537	-43.701.176	31565,56
68	Ribeirão Santana	Valença	Sistema Municipal de Valença - ETA Parapeúna-Ribeirão Santana (Cachoeira dos Macacos)	-22.117.000	-43.860.387	2355,671

Elaborado por:



Nº da revisão  
01

Revisado por:

Aprovado por:

PF-05  
Apêndice 3 - Listagem das AIPMs apresentadas no PBH

7/9

	<p style="text-align: center;">PF-05 – Plano de Bacia Hidrográfica da RH-III</p> <p style="text-align: center;">COMPLEMENTAÇÃO E FINALIZAÇÃO DO PLANO INTEGRADO DE RECURSOS HÍDRICOS DA BACIA HIDROGRÁFICA DO RIO PARAÍBA DO SUL - PIRH-PS E ELABORAÇÃO DOS PLANOS DE RECURSOS HÍDRICOS DAS BACIAS HIDROGRÁFICAS AFLUENTES</p>	Tipo de Documento: Relatório Técnico	
		Cód. do Documento: Apêndice 3 - Listagem das AIPMs apresentadas no PBH	

Código	Corpo Hídrico	Município	Sistema	latitude	longitude	Área (ha)
69	Córrego sem denominação na base do IBGE contribuinte do Riacho da Cachoeira	Rio das Flores	Sistema da ETA Três Ilhas	-22.070.423	-43.412.816	310,7353
70	Rio Paraíba do Sul	Três Rios	ND	-22.103.263	-43.163.816	1837024
71	Rio Paraíba do Sul	Paraíba do Sul	Sistema Municipal de Paraíba do Sul - ETA Paraíba do Sul	-22.166.233	-43.292.389	1821581
72	Rio Paraíba do Sul	Três Rios	Sistema Cantagalo	-22.131.343	-43.241.114	1829138
73	Córrego sem denominação na base do IBGE	Comendador Levy Gasparian	Sistema Fazenda do Carlito	-22.056.140	-43.212.182	599,1576
74	Córrego Herculano	Comendador Levy Gasparian	Nossa Senhora da Aparecida (ETA Afonso Arinos)	-22.016.718	-43.331.175	442,0732
75	Córrego sem denominação na base do IBGE	Comendador Levy Gasparian	Serra da Abóbora (ETA Afonso Arinos)	-22.015.962	-43.326.118	232,4832
76	Rio Paraibuna	Comendador Levy Gasparian	Centro (usado apenas para complementação para ETA do morro do SAELEG no Centro)	-22.029.394	-43.206.851	733916,5
77	Rio Barra Mansa	Barra Mansa	Sistema ETA Antônio Rocha	-22.648.768	-44.148.300	4220,76
78	Córrego Pau D'Alho	Piraí	Sistema Municipal de Piraí - Córrego Pau D'Alho - Sistema Municipal de Piraí - ETA de Arrozal	-22.605.460	-44.018.986	1947,987

Elaborado por:

Nº da revisão  
01



Revisado por:

Aprovado por:

PF-05  
Apêndice 3 - Listagem das AIPMs apresentadas no PBH

8/9



	PF-05 – Plano de Bacia Hidrográfica da RH-III  COMPLEMENTAÇÃO E FINALIZAÇÃO DO PLANO INTEGRADO DE RECURSOS HÍDRICOS DA BACIA HIDROGRÁFICA DO RIO PARAÍBA DO SUL - PIRH-PS E ELABORAÇÃO DOS PLANOS DE RECURSOS HÍDRICOS DAS BACIAS HIDROGRÁFICAS AFLUENTES	Tipo de Documento: Relatório Técnico	
		Cód. do Documento: Apêndice 3 - Listagem das AIPMs apresentadas no PBH	

Código	Corpo Hídrico	Município	Sistema	latitude	longitude	Área (ha)
79	Córrego Maria Preta	Piraí	Sistema Municipal de Piraí - Córrego Maria Preta - Sistema Municipal de Piraí - ETA de Varjão	-22.562.775	-43.957.262	1743,735
80	Córrego sem denominação na base do IBGE afluente do Rio São Fernando	Valença	Sistema Municipal de Valença - UT Sítio Monte Verde-Nascente 2 do Sítio Monte Verde (Afluente do Rio São Fernando)	-22.220.852	-44.081.815	13,84242
81	Córrego sem denominação na base do IBGE	Rio das Flores	Sistema do Reservatório Abarracamento 01	-22.207.279	-43.522.547	16,00723
82	Ribeirão Manoel Pereira	Rio das Flores	Sistema da ETA Taboas	-22.224.360	-43.631.392	247,4567
83	Córrego sem denominação na base do IBGE contribuinte do Rio Paraíba do Sul	Rio das Flores	Sistema da ETA Comércio	-22.278.164	-43.588.775	65,02338

Legenda: ND = Não disponível.

Fonte: Adaptado de Nota Técnica GEGET/DIBAPE/INEA n° 01/2020.

Elaborado por:	N° da revisão 01	Revisado por:	Aprovado por:	PF-05 Apêndice 3 - Listagem das AIPMs apresentadas no PBH	9/9
----------------	---------------------	---------------	---------------	--	-----